



































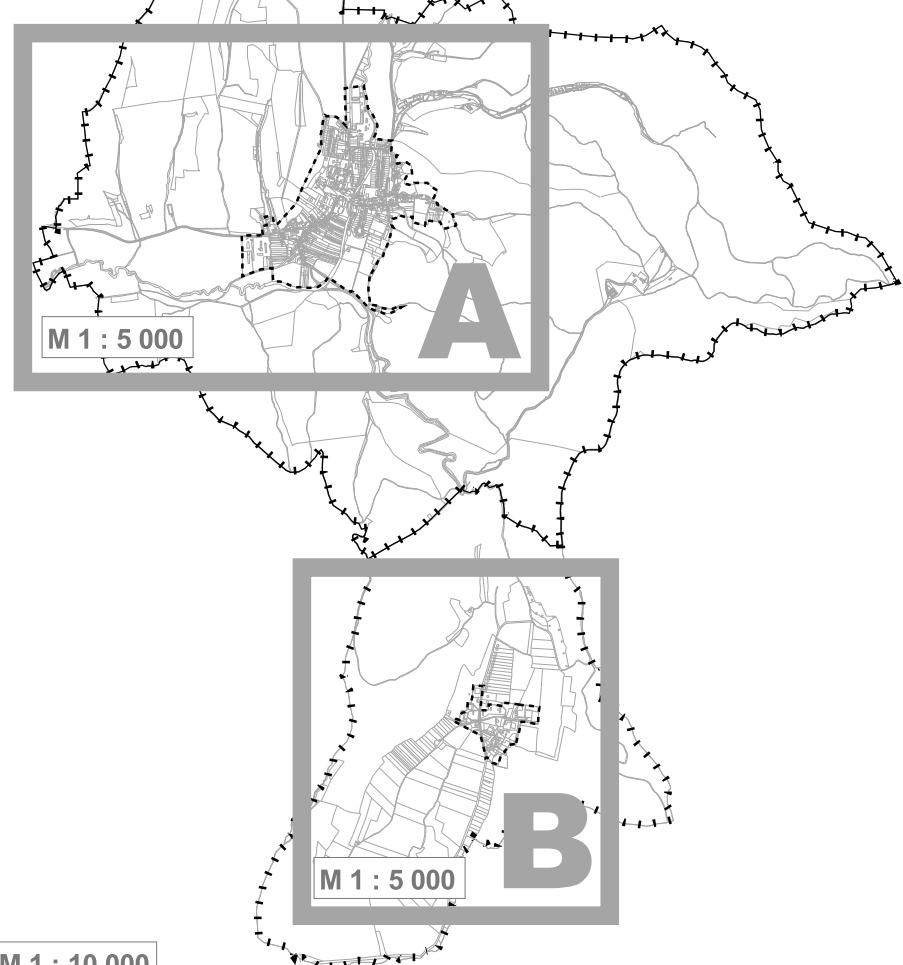




STAV	NÁVRH	VÝHLAD	
			HRANICE ZASTAVANÉHO ÚZEMIA
			OCHRANNÉ PÁSMO VŠETKÝCH DRUHOV
			PÁSMO OCHRANY VODNÉHO ZDROJA
			KOMUNIKÁCIE OBSLUŽNÉ KATEGÓRIE C1 A C2
			OBYTNÉ ÚZEMIE
			ZMIEŠANÉ ÚZEMIE S PREVAŽNE MESTSKOU ŠTRUKTÚROU
			ZMIEŠANÉ ÚZEMIE PREVAHOU PLOCH PRE OBYTNÉ BUDOVY
			REKREAČNÉ ÚZEMIE INTENZÍVNE
			REKREAČNÉ PRIESTORY (ÚPN VÚC TREŇČANSKEHO KRAJA)
			VÝROBNÉ ÚZEMIE - PRIEMYSEL
			PLOCHY ZELENÉ
			JAVY NA ZRUŠENIE

PLOCHY PRE VEREJNOPROSPEŠNÉ STAVBY	
F08	VEREJNÝ PARK

SCHÉMA SKLADBY VÝKRESOV



M 1 : 10 000

AGS
ATELIĚR
ÚZEMNÉ PLÁNOVÁNÍ • URBANIZMUS
ARCHITEKTURA • PROJEKTY • DESIGN

HL. RIEŠITEĽ
RIEŠITEĽ
VYPRACOVAL

HL. RIEŠITEL' : ING.ARCH. GABRIEL SZALAY
 RIEŠITEL' : ING.ARCH. GABRIEL SZALAY
 VYPRACOVAL : ING. IGOR KMEŤ

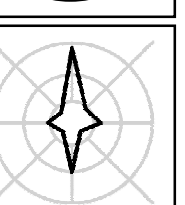

ZÁKAZKA č. : 01 02/2014
 ETAPA : NÁVRH
 DÁTUM : 06/2014

OBSTARÁVATEĽ : OBEC UHROVEC

ÚZEMNÝ PLÁN OBCE UHROVEC

ZMENY A DOPLNKYČ. 2

OBSAH VÝKRESU :
PRIESTOROVÉ USPORIADANIE
A FUNKČNÉ VYUŽITIE ÚZEMIA - NÁLOŽKA



MIERKA
10 000

ÝKRES č.
2

SADA č.